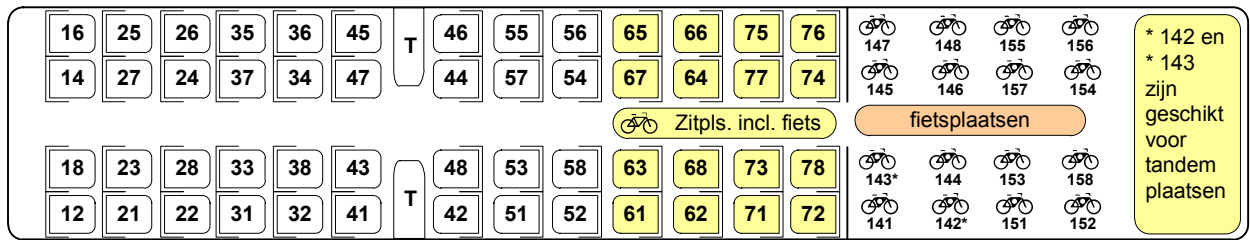


IC Amsterdam CS – Hannover – Berlin Ostbf v.v. ing. 13-12-2015

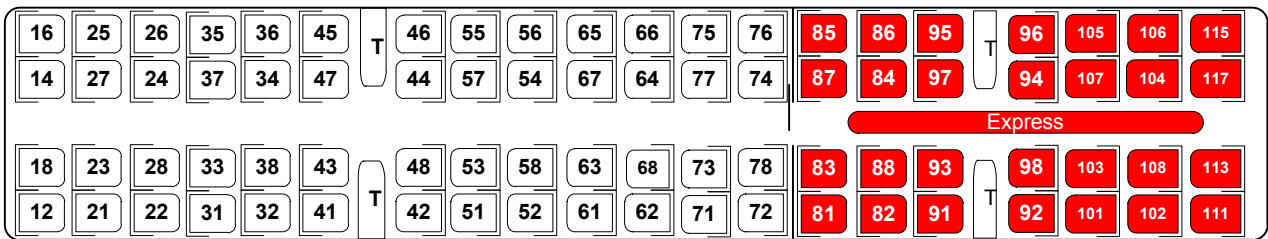
Heen: IC 141, 143, 145, 147, 149, 241, 243 en 245

Terug: IC 140, 142, 144, 146, 148, 240, 242 en 244

Rijtuig 4 + fietsdeel
 2e klas. 52 plaatsen
 + 16 fietsplaatsen
 Middengang

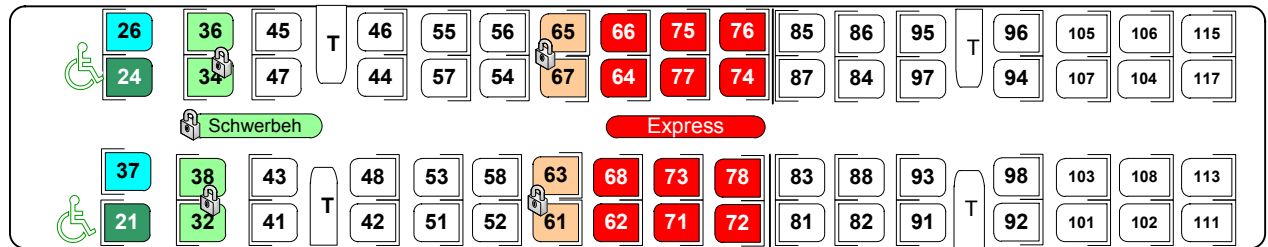


Rijtuig 5, 6, 7 en 8
 2e klas. 80 plaatsen



Rijtuig 9
 2e klas. 56 plaatsen +
 2 rolstoelplaatsen + 2 begeleidersplaatsen
 4 BahnComfort + 4 Schwerbehinderte

BahnComfort
 Niet in EPA



Begeleider plaatsen
 26 en 37

* In de 2e klas bevinden zich bij de tafelpaatsen van elk rijtuig stopcontacten

IC Amsterdam CS – Hannover – Berlin Ostbf v.v. ing. 13-12-2015

Heen: IC 141, 143, 145, 147, 149, 241, 243 en 245

Terug: IC 140, 142, 144, 146, 148, 240, 242 en 244

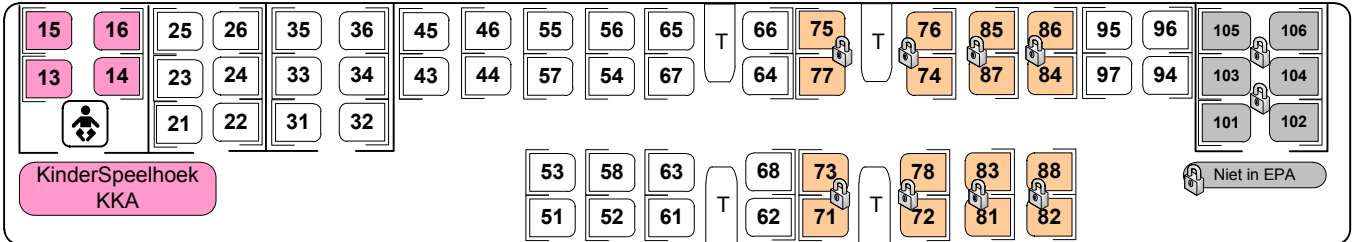
Rijtuig 10

2e klas. 36 plaatsen +
4 KKA en 6 pls. niet in reservering
16 Bahncomfort



BahnComfort

Niet in EPA

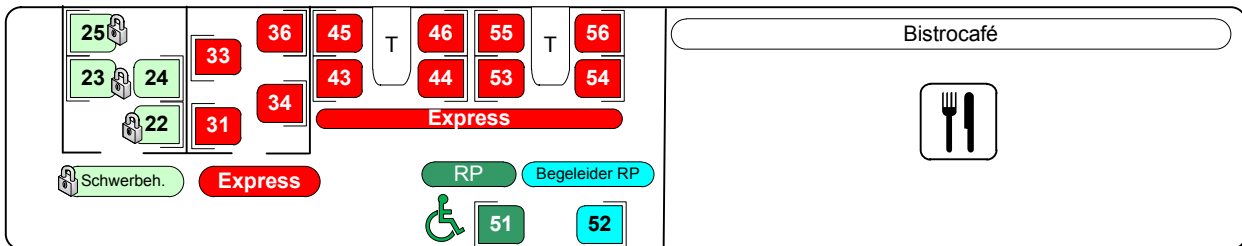


Rijtuig 11

1e klas. 12 plaatsen +
4 Schwerbehinderte
2e klas: 1 Rolstoelpls. + begeleider

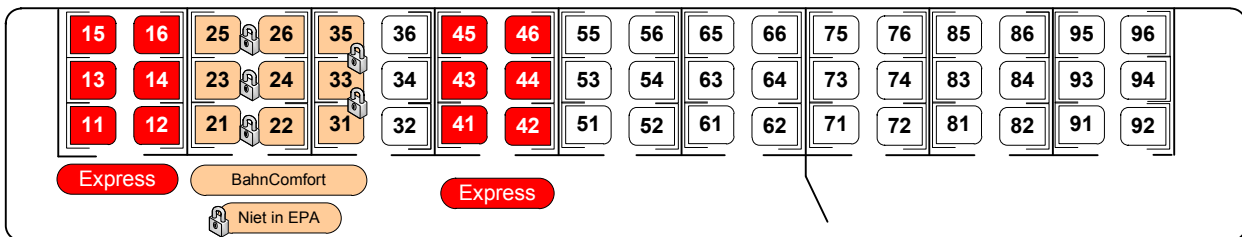


Rijtuig 11 niet in reservering bij de terugtreinen vanuit DB..!!!!



Rijtuig 12


1e klas. 45 plaatsen +
9 BahnComfort
2 Stopcontacten in elk compartiment bij het raam




Legenda

Productfiches Treinplattegrond

 Toilet	 Plaats voor rolstoelgebruiker	 Videosysteem	 Restaurant / Bar / Bistro
 Wastafel	 Bagageruimte / rek	 GSM/Handy coupé	 Restaurant / Bar / Bistro
 Douche	 Roken niet toegestaan	 Stopcontact tbv laptops	 Restaurant / Bar / Bistro
 Babyverzorgingsruimte	 Roken toegestaan	 Plaats tbv douane en/of paspoortcontrole / Dienstafdeling	 Honden niet toegestaan
 Damesafdeling	 Niet reserveerbare plaats	 Plaats t.b.v. fiets	 Honden toegestaan
 Richting	 Skiabteil	 Rolstoel toilet	

Ondanks de voortdurende zorg en aandacht die NS  International aan deze plattegronden heeft besteed, is het mogelijk dat de informatie op deze plattegrond onvolledig c.q. onjuist is.

NS  International sluit alle aansprakelijkheid uit voor enigerlei schade, direct of indirect, van welke aard dan ook, die voortvloeit uit of in enig opzicht verband houdt met het gebruik van deze plattegrond.